

Département de VAUCLUSE

Commune de CHATEAUNEUF DU PAPE



Pièce E.3

**MISSION de REORGANISATION
de la VOIRIE COMMUNALE**

TABLEAU DE CLASSEMENT DES VOIES COMMUNALES

à caractère de CHEMINS, RUES et PLACES


**Dossier approuvé en séance du Conseil Municipal
Octobre 2013**



ORDRE DES
GEOMETRES-EXPERTS
N° d'inscription : 2010B200015
www.geometre-expert.fr

Cabinet COURBI Stéphane
Géomètre-Expert Foncier D.P.L.G.

364 Avenue Charles de Gaulle
84100 ORANGE
Tél : 04.90.34.06.57 Fax : 04.90.51.13.77
e-mail : cabinet.courbi@wanadoo.fr



Dossier 7746-01

Département de VAUCLUSE

Commune de CHATEAUNEUF DU PAPE



Pièce E.3.A

**MISSION de REORGANISATION
de la VOIRIE COMMUNALE**

TABLEAU DE CLASSEMENT DES VOIES COMMUNALES

A - à caractère de CHEMINS


**Dossier approuvé en séance du Conseil Municipal
Octobre 2013**



ORDRE DES
GEOMETRES-EXPERTS
N° d'inscription : 2010B200015
www.geometre-expert.fr

Cabinet COURBI Stéphane
Géomètre-Expert Foncier D.P.L.G.

364 Avenue Charles de Gaulle
84100 ORANGE
Tél : 04.90.34.06.57 Fax : 04.90.51.13.77
e-mail : cabinet.courbi@wanadoo.fr



Dossier 7746-01

TABLEAU DE CLASSEMENT DES VOIES COMMUNALES

A. - Voies communales à caractère de chemin

<i>N°</i>	<i>Type</i>	<i>Nom</i>	<i>Origine</i>	<i>Extrémité</i>	<i>longueur</i>	<i>largeur moyenne</i>
1	Chemin	Brusquières (de)	CD 68	Chemin de l'Arnesque Nord	2118 m	6.50 m
2	Chemin	Vaudieu (de)	CD 92	Limite Courthézon	1429 m	6.10 m
3	Chemin	Roquette (de la)	CD 68 rte d'Orange	Chemin de Vaudieu	1195 m	4.30 m
4	Chemin	Boursan (de)	Avenue Pierre de Luxembourg	Rond-point de la Gendarmeri	530 m	6.00 m
5	Route	Camping (du)	Rond-point de la Gendarmeri	Camping	840 m	6.00 m
6	Chemin	Coste Froide (de)	CD 92	CD 192	2380 m	4.70 m
7	Chemin	Sorgues (de)	Avenue Pierre de Luxembourg	Limite Sorgues	1850 m	5.20 m
8	Chemin	Plagnes (des)	Avenue Pierre de Luxembourg	Limite Sorgues	1925 m	5.00 m
9	Chemin	Arnesque Sud (de l')	CD 17	Chemin de Pradel	1478 m	5.00 m
10	Route	Sel (du)	Chemin de la Calade	Route du Camping	714 m	6.00 m
11	Chemin	Bois de la Ville (du)	Avenue Saint Joseph	Route du Sel	1422 m	5.00 m
12	Chemin	Arnesque Nord (de l')	Chemin des Brusquières	Limite d'Orange	362 m	5.00 m
13	Chemin	Petit chemin Traversier 1	Petit chemin rural Traversier	Chemin de Brusquières	305 m	6.30 m
14	Chemin	Crau (de la)	CD 92	Limite Courthézon	764 m	3.90 m
15	Chemin	Pradel (de)	Petit Chemin rural traversier 1	Chemin de l'Arnesque Sud	1035 m	6.00 m
16	Avenue	Impériale	CD 92 rte de Courthézon	CD 68 rte d'Orange	1460 m	6.00 m
17	Chemin	Puits de L'Horme (du)	Chemin rural du Puits de l'hor	Chemin rural du Puits de l'hor	1108 m	4.50 m
18	Chemin	Traversier Roquette	CD 68	Chemin du Puits de L'Homme	703 m	6.00 m
19	Chemin	Farguerol à Chateauneuf-du-Pape (de)	Chemin de Monseigneur Andr	chemin rural de Farguerol à C	480 m	4.10 m
20	Chemin	Monseigneur André Mestre	Chemin de Farguerol à Chate	Avenue des Oliviers	470 m	4.90 m
21	Chemin	Parc (du)	CD 68 rte d'Orange	Chemin de Farguerol à Chate	416 m	5.00 m
22	Chemin	Château (du)	Chemin du Parc	Château	394 m	4.80 m

<i>N°</i>	<i>Type</i>	<i>Nom</i>	<i>Origine</i>	<i>Extrémité</i>	<i>longueur</i>	<i>largeur moyenne</i>
23	Chemin	Terres Blanches (des)	Avenue Impériale	Chemin rural des Terres Blan	155 m	4.00 m
24	Impasse	Impériale	Avenue Impériale	-	110 m	5.50 m
25	Chemin	Roumigières (des)	Avenue Impériale	Chemin rural des Roumigièr	320 m	5.00 m
26	Impasse	Martial Imbart	CD 92	-	250 m	4.10 m
27	Chemin	Montalivet (de)	CD 92	-	832 m	4.30 m
28	Chemin	Font du Pape (de la)	Avenue Louis Pasteur	Chemin Maure des Puits	250 m	4.90 m
29	Chemin	Cimetière (du)	RD 192 Rte de Bédarrides	-	58 m	4.00 m
30	Chemin	Boucoup (du)	CD 192	Chemin rural du Boucoup	211 m	4.00 m
31	Impasse	Roger Bouachon	Avenue Pierre de Luxembour	Roger Bouachon prolongée	100 m	6.00 m
32	Passage	Clos (du)	Avenue Pierre de Luxembour	Chemin du Clos	33 m	14.00 m
33	Chemin	Grand-Serres b (le)	Route du Camping	STEP	848 m	4.30 m
34	Chemin	Plan du Rhône (du)	RD 17	Rhône	1852 m	5.50 m
35	Chemin	Limas (du)	Chemin du Bois de la Ville	Chemin rural des Armeniers	1260 m	5.60 m
36	Chemin	Garrigues (des)	Chemin du Bois de Ville	Chemin des Armeniers	1000 m	6.00 m
37	Impasse	Garrigues (des)	Chemin des Garrigues	-	85 m	7.00 m
38	Chemin	Armeniers (des)	CD 17	Chemin des Garrigues	328 m	6.00 m

Département de VAUCLUSE

Commune de CHATEAUNEUF DU PAPE



Pièce E.3.B

**MISSION de REORGANISATION
de la VOIRIE COMMUNALE**

TABLEAU DE CLASSEMENT DES VOIES COMMUNALES

B - à caractère de RUES


**Dossier approuvé en séance du Conseil Municipal
Octobre 2013**



ORDRE DES
GEOMETRES-EXPERTS
N° d'inscription : 2010B200015
www.geometre-expert.fr

Cabinet COURBI Stéphane
Géomètre-Expert Foncier D.P.L.G.

364 Avenue Charles de Gaulle
84100 ORANGE
Tél : 04.90.34.06.57 Fax : 04.90.51.13.77
e-mail : cabinet.courbi@wanadoo.fr



Dossier 7746-01

TABLEAU DE CLASSEMENT DES VOIES COMMUNALES

B. - Voies communales à caractère de rue

<i>N°</i>	<i>Type</i>	<i>Nom</i>	<i>Origine</i>	<i>Extrémité</i>	<i>longueur</i>	<i>largeur moyenne</i>
101	Avenue	Amandiers (des)	CD 68	-	324 m	6.10 m
102	Rue	Anselme Mathieu	Rue Joseph Ducos	Rue des Remparts	134 m	3.80 m
103	Impasse	Ca ira	Rue Carmagnole	-	53 m	2.40 m
104	Rue	Carmagnole	Rue ville vieille	Château	102 m	5.00 m
105	Montée	Château (du)	Rue vieille ville	Château	60 m	3.20 m
106	Rue	Cigales (des)	CD 68	Avenue Impériale	173 m	6.00 m
107	Rue	Consuls (des)	Avenue du Général de Gaulle	Avenue Louis Pasteur	229 m	5.50 m
108	Impasse	Cordeliers (des)	Rue Joseph Henri Fabre	-	33 m	2.60 m
109	Impasse	Ecoles (des)	Rue de la Calade	Ecoles	66 m	2.50 m
110	Avenue	Baron le roy	Rue de la République	Avenue Louis Pasteur	268 m	8.00 m
111	Rue	Eglise (de l')	Rue Joseph Ducos	Rue du Commandant Lemaître	93 m	3.00 m
112	Rue	Frédéric Mistral	Rue Joseph Ducos	Place du Portalet	106 m	5.00 m
113	Impasse	Girondins (des)	Rue de Verdun dite Rue du C	CD 68	15 m	1.20 m
114	Traverse	Grands Jardins (des)	Rue de la Calade	Ecoles	29 m	1.60 m
115	Impasse	Hurlevent (de)	CD 68 Rte d'Orange	CD 68 Rte d'Orange	78 m	5.00 m
116	Impasse	Millénaire (du)	Avenue Baron le Roy	-	26 m	6.00 m
117	Rue	Joseph Ducos	Rue de la République	Rue des Papes	184 m	6.00 m
118	Rue	Joseph Henri Fabre	Rue Anselme Mathieu	Rue des Remparts	104 m	4.00 m
119	Rue	Maréchal Foch	Rue Joseph Ducos	Place du Portalet	65 m	4.70 m
120	Impasse	Mireille	Rue Frédéric Mistral	-	66 m	3.00 m
121	Impasse	Montagnards (des)	Rue de Verdun dite Rue du C	-	22 m	2.80 m

<i>N°</i>	<i>Type</i>	<i>Nom</i>	<i>Origine</i>	<i>Extrémité</i>	<i>longueur</i>	<i>largeur moyenne</i>
122	Rue	Moulin à Vent (du)	Chemin du bois de la ville	Rue Henri Jourdan	81 m	6.50 m
123	Rue	Nouvelle Poste (de la)	CD 68	Avenue du Général de Gaulle	86 m	10.00 m
124	Avenue	Oliviers (des)	Avenue Saint Joseph	Chemin rural des Devès	676 m	6.00 m
125	Rue	Papes (des)	Rue Joseph Ducos	Rue Carmagnole	85 m	5.00 m
126	Traverse	Pas de la Mule (du)	Rue Porte Rouge	Rue de Verdun dite Rue du C	18 m	1.80 m
127	Traverse	Pénitents blancs (des)	Rue Porte Rouge	Rue vieille ville	29 m	3.70 m
128	Rue	Porte Rouge	Rue Joseph Ducos	CD 68	186 m	6.00 m
129	Rue	Alphonse Daudet	CD 68 Rte d'Orange	CD 68 Rte d'Orange	109 m	7.00 m
130	Rue	Puits Neuf (du)	CD 17	CD 17	129 m	3.20 m
131	Rue	Remparts (des)	Rue Joseph Ducos	Rue Anselme Mathieu	84 m	2.50 m
132	Rue	Réservoir (du)	Rue Porte Rouge	Rue vieille ville	97 m	3.00 m
133	Rue	Sommelier (du)	Rue Porte Rouge	Rue vieille ville	32 m	2.50 m
134	Rue	Templiers (des)	Rue Joseph Ducos	Rue Joseph Henri Fabre	49 m	2.00 m
135	Impasse	Tonnelier (du)	Rue Alphonse Daudet	-	36 m	3.70 m
136	Rue	Verdun (de) dite Rue du Cordonnier	Rue Frédéric Mistral	Rue Porte Rouge	116 m	3.50 m
137	Rue	Vieille ville	CD 68	Eglise	251 m	3.40 m
138	Impasse	Vincent	Rue Frédéric Mistral	-	20 m	2.30 m
139	Avenue	Pierre de Luxembourg	RD 17	Avenue Louis Pasteur	1050 m	12.00 m
140	Avenue	Louis Pasteur	Avenue Pierre de Luxembour	RD 92 (route de courthézon)	404 m	11.00 m
141	Avenue	Général de Gaulle (du)	Avenue Louis Pasteur	Rue de la République	260 m	8.00 m
142	Rue	République (de la)	Avenue du Général de Gaulle	Rue du Commandant Lemaître	116 m	9.30 m
143	Rue	Commandant Lemaître (du)	Rue de la République	Avenue Saint Joseph	149 m	9.20 m
144	Avenue	Saint Joseph	Rue du Commandant Lemaître	RD 17	846 m	10.00 m
145	Rue	Calade (de la)	Rue de la République	Route du Sel	182 m	6.00 m
146	Chemin	Clos (du)	Rue de la Calade	Chemin de Boursan	460 m	6.20 m

<i>N°</i>	<i>Type</i>	<i>Nom</i>	<i>Origine</i>	<i>Extrémité</i>	<i>longueur</i>	<i>largeur moyenne</i>
147	Traverse	Amandiers (des)	Avenue des Amandiers	Avenue impériale	173 m	6.00 m
148	Rue	Henri Jourdan	Chemin du Bois de Ville	Chemin rural des Marines	123 m	6.00 m

Département de VAUCLUSE

Commune de CHATEAUNEUF DU PAPE



Pièce E.3.C

**MISSION de REORGANISATION
de la VOIRIE COMMUNALE**

TABLEAU DE CLASSEMENT DES VOIES COMMUNALES

C - à caractère de PLACES

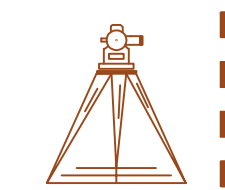
**Dossier approuvé en séance du Conseil Municipal
Octobre 2013**



ORDRE DES
GEOMETRES-EXPERTS
N° d'inscription : 2010B200015
www.geometre-expert.fr

Cabinet COURBI Stéphane
Géomètre-Expert Foncier D.P.L.G.

364 Avenue Charles de Gaulle
84100 ORANGE
Tél : 04.90.34.06.57 Fax : 04.90.51.13.77
e-mail : cabinet.courbi@wanadoo.fr



Dossier 7746-01

TABLEAU DE CLASSEMENT DES VOIES COMMUNALES

C. - Voies communales à caractère de place

<i>N°</i>	<i>Type</i>	<i>Nom</i>	<i>Origine</i>	<i>Extrémité</i>	<i>longueur</i>	<i>largeur moyenne</i>
201	Place	Bascule (de la)	CD 68 - Avenue des Bosquets	Rue de la Nouvelle Poste	48 m	20.00 m
202	Place	Portail (du)	Impasse des Ecoles	Avenue Baron le Roy	20 m	13.00 m
203	Place	Portalet (du)	Rue Maréchal Foch	Rue Frédéric Mistral	14 m	3.00 m
204	Place	Dufays	Avenue Baron le Roy	Salle des fêtes	56 m	29.00 m
205	Place	Jean Moulin	Place du Portalet	Crédit Agricole	46 m	16.00 m
206	Place	Auggen (d')	Rue du Moulin à Vent	Rue Henri Jourdan	40 m	26.00 m
207	Place	Castel Gandolfo	Rue Carmagnole	Château	23 m	11.00 m
208	Place	Arènes (Parking des)	RD 68 (d'Orange)	RD 68 (d'Orange)	107 m	13.00 m